

**FORMATO ÚNICO PARA LA ELABORACIÓN DE INVENTARIOS TURÍSTICOS**

**FORMATO ÚNICO PARA LA ELABORACIÓN DE INVENTARIOS TURÍSTICOS  
FORMULARIO 1. PATRIMONIO CULTURAL - PATRIMONIO MATERIAL  
Bienes Culturales Inmuebles y Muebles**

1. GENERALIDADES						
1.1 Nombre	Alcaldía Municipal de Bucaramanga					
1.2 Departamento	Santander	1.3 Municipio				Bucaramanga
1.4 Corregimiento, Vereda o Localidad						
1.5 Administrador o Propietario						
1.6 Dirección/Ubicación	Calle 35 # 10-43					
1.7 Teléfono/Fax						
1.8 Dsitancia (desde el municipio más cercano)			1.9 Tipo de Acceso			
		Terrestre	<input checked="" type="checkbox"/>	Acuático	Férreo	Aéreo
1.11 Indicaciones para el acceso:	se puede acceder por la calle principal del centro, la calle 36.					
2. CARACTERÍSTICAS						
2.1 Código Asignado	1.1.4.1..1					
2.2 Descripción:	Cinco años después del voraz incendio que consumió la mayor parte de la Alcaldía de Bucaramanga, se abrieron					
3. PUNTAJES DE VALORACIÓN						
CALIDAD			PUNTAJE			
Estado de Conservación (21)			13			
Constitución del Bien (21)			12			
Representatividad General (28)			10			
Subtotal			35			
Local (6) Regional (12) Nacional (18) Internacional (30)			6			
			Total	41		
Diligenciado por:					Fecha:	



1. GENERALIDADES						
1.1 Nombre	Antiguo Hotel Bucarica					
1.2 Departamento	Santander	1.3 Municipio				Bucaramanga
1.4 Corregimiento, Vereda o Localidad						
1.5 Administrador o Propietario						
1.6 Dirección/Ubicación	Calle 36 y carrera 27 o 15					
1.7 Teléfono/Fax						
1.8 Dsitancia (desde el municipio más cercano)			1.9 Tipo de Acceso			
		Terrestre	X	Acuático	Férreo	Aéreo
1.11 Indicaciones para el acceso:						
2. CARACTERISTICAS						
2.1 Código Asignado	1.1.4.8.2					
2.2 Descripción:	Destacable por sus fachadas, las proporciones, el ritmo de su fachada, las lámparas y pisos originales. Diseño del					
3. PUNTAJES DE VALORACIÓN						
CALIDAD			PUNTAJE			
Estado de conservación			12			
Constitución del Bien			9			
Representatividad General			11			
Subtotal			32			
Local (6) Regional (12) Nacional (18) Internacional (30)			6			
			Total		38	
Diligenciado por:						





1. GENERALIDADES						
1.1 Nombre	Auditorio Luis A Calvo					
1.2 Departamento	Santander	1.3 Municipio	Bucaramanga			
1.4 Corregimiento, Vereda o Localidad						
1.5 Administrador o Propietario						
1.6 Dirección/Ubicación	Carrera 27 calle 9-Universidad Industrial de Santander					
1.7 Teléfono/Fax						
1.8 Dsitancia (desde el municipio más cercano)		1.9 Tipo de Acceso				
1.11 Indicaciones para el acceso:		Terrestre	<input checked="" type="checkbox"/>	Acuático	<input type="checkbox"/>	Férreo <input type="checkbox"/> Aéreo <input type="checkbox"/>
2. CARACTERISTICAS						
2.1 Código Asignado	1.1.4.4.3					
2.2 Descripción:	Fue diseñado como auditorio múltiple, con excelentes especificaciones acústicas y el acondicionamiento técnico para					
3. PUNTAJES DE VALORACIÓN						
CALIDAD			PUNTAJE			
Estado de conservación			14			
Constitución del Bien			12			
Representatividad General			15			
Subtotal			41			
Local (6) Regional (12) Nacional (18) Internacional (30)			6			
Total			47			
Diligenciado por:					Fecha:	



1. GENERALIDADES						
1.1 Nombre	Biblioteca Municipal Gabriel Turbay					
1.2 Departamento	Santander	1.3 Municipio	Bucaramanga			
1.4 Corregimiento, Vereda o Localidad						
1.5 Administrador o Propietario						
1.6 Dirección/Ubicación	Carrera 30 No.26-117 Parque de los Niños					
1.7 Teléfono/Fax						
1.8 Dsitancia (desde el municipio más cercano)		1.9 Tipo de Acceso				
		Terrestre	<input checked="" type="checkbox"/>	Acuático	<input type="checkbox"/>	Férreo
					<input type="checkbox"/>	Aéreo
1.11 Indicaciones para el acceso:						
2. CARACTERISTICAS						
2.1 Código Asignado	1.1.4.4.4					
2.2 Descripción:						
Cuenta con los siguientes servicios:						
Sala de consulta						
3. PUNTAJES DE VALORACIÓN						
CALIDAD				PUNTAJE		
Estado de Conservación (21)				10		
Constitución del Bien (21)				10		
Representatividad General (28)				13		
Subtotal				33		
Local (6) Regional (12) Nacional (18) Internacional (30)				6		
Total				39		
Diligenciado por:						
Diligenciado por:						





1. GENERALIDADES						
1.1 Nombre	Capilla de los Dolores					
1.2 Departamento	Santander	1.3 Municipio				
1.4 Corregimiento, Vereda o Localidad						
1.5 Administrador o Propietario						
1.6 Dirección/Ubicación	Carrera 10 calle 35 esquina					
1.7 Teléfono/Fax						
1.8 Dsitancia (desde el municipio más cercano)		1.9 Tipo de Acceso				
		Terrestre	<input checked="" type="checkbox"/>	Acuático	Férreo	Aéreo
1.11 Indicaciones para el acceso:	Se puede acceder a este recinto por las calles 34, 35 y 36.					

2. CARACTERISTICAS	
2.1 Código Asignado	1.1.3.1.5
2.2 Descripción:	

Primer oratorio que tuvo Bucaramanga, en el año 1701. En él oficiaron, entre otros, el sabio y progresista sacerdote Eloy

3. PUNTAJES DE VALORACIÓN	
CALIDAD	PUNTAJE
Estado de Conservación (21)	15
Constitución del Bien (21)	15
Representatividad General (28)	18
Subtotal	48
Local (6) Regional (12) Nacional (18) Internacional (30)	6



Diligenciado por: \_\_\_\_\_ Fecha: \_\_\_\_\_

1. GENERALIDADES			
1.1 Nombre	Casa de Bolivar		
1.2 Departamento	Santander	1.3 Municipio	Bucaramanga
1.4 Corregimiento, Vereda o Localidad			
1.5 Administrador o Propietario			
1.6 Dirección/Ubicación	Calle 37 N° 12-15		
1.7 Teléfono/Fax			

1.8 Dsitancia (desde el municipio más cercano)		1.9 Tipo de Acceso			
		Terrestre	<input checked="" type="checkbox"/>	Acuático	<input type="checkbox"/>
		Férreo	<input type="checkbox"/>	Aéreo	<input type="checkbox"/>
1.11 Indicaciones para el acceso:		Se puede acceder a este recinto por las calles 34, 35, 36 y 37. También por las carreras 15,13,12 y 11			
<b>2. CARACTERÍSTICAS</b>					
2.1 Código Asignado		1.2.2.1.6			
2.2 Descripción:		El gobierno departamental de Santander adquirió la casa, cediéndola en 1948 a la Academia de Historia de Santander,			
<b>3. PUNTAJES DE VALORACIÓN</b>					
<b>CALIDAD</b>				<b>PUNTAJE</b>	
Estado de Conservación (21)				18	
Constitución del Bien (21)				12	
Representatividad General (28)				13	
Subtotal				43	
Local (6) Regional (12) Nacional (18) Internacional (30)				6	
		Total		49	
Diligenciado por:					Fecha:



1. GENERALIDADES					
1.1 Nombre	Casa Cristian Clausen				
1.2 Departamento	Santander	1.3 Municipio	Bucaramanga		
1.4 Corregimiento, Vereda o Localidad					
1.5 Administrador o Propietario					
1.6 Dirección/Ubicación	Esquina de la carrera 12 con Calle 35				
1.7 Teléfono/Fax					
1.8 Dsitancia (desde el municipio más cercano)			1.9 Tipo de Acceso		
	Terrestre	<input checked="" type="checkbox"/>	Acuático	<input type="checkbox"/>	Férreo <input type="checkbox"/> Aéreo <input type="checkbox"/>
1.11 Indicaciones para el acceso:	Calle 45 y Avenida Quebradaseca				
2. CARACTERISTICAS					
2.1 Código Asignado	1.2.2.1.7				
2.2 Descripción:	Primer edificio comercial de la ciudad. Don Cristian Clausen, comerciante danés inmigrante del siglo XIX, construyó en 1.891 este edificio de dos plantas para su ferretería.				
3. PUNTAJES DE VALORACIÓN					
CALIDAD			PUNTAJE		
Estado de Conservación (21)			10		
Constitución del Bien (21)			6		
Representatividad General (28)			10		
Subtotal			26		
Local (6) Regional (12) Nacional (18) Internacional (30)			6		
Total			32		
Diligenciado por:				Fecha:	



1. GENERALIDADES						
1.1 Nombre	Casa de la cultura Custodio Garcia Rovira					
1.2 Departamento	Santander	1.3 Municipio	Bucaramanga			
1.4 Corregimiento, Vereda o Localidad						
1.5 Administrador o Propietario						
1.6 Dirección/Ubicación	Calle 35 con carrera 9 esquina					
1.7 Teléfono/Fax						
1.8 Dsitancia (desde el municipio más cercano)		1.9 Tipo de Acceso				
		Terrestre	X	Acuático	Férreo	Aéreo
1.11 Indicaciones para el acceso:						
2. CARACTERISTICAS						
2.1 Código Asignado	1.2.2.1.8					
2.2 Descripción:	Es una casa antigua con dos plantas de tipología colonial españolas, con detalles decorativos es estilo republicano. Su construcción data de la segunda mitad del siglo XIX.					
3. PUNTAJES DE VALORACIÓN						
CALIDAD			PUNTAJE			
Estado de conservación			14			
Constitución del Bien			16			
Representatividad General			16			
Subtotal			46			
Local (6) Regional (12) Nacional (18) Internacional (30)			6			
	Total		52			
Diligenciado por:						Fecha:



1. GENERALIDADES						
1.1 Nombre	Casa del Libro Total					
1.2 Departamento	Santander	1.3 Municipio	Bucaramanga			
1.4 Corregimiento, Vereda o Localidad						
1.5 Administrador o Propietario						
1.6 Dirección/Ubicación	Calle 35 No. 9-81					
1.7 Teléfono/Fax						
1.8 Dsitancia (desde el municipio más cercano)		1.9 Tipo de Acceso				
		Terrestre	<input checked="" type="checkbox"/>	Acuático	<input type="checkbox"/>	Férreo
					Aéreo	<input type="checkbox"/>
1.11 Indicaciones para el acceso:						
2. CARACTERISTICAS						
2.1 Código Asignado	1.2.2.1.9					
2.2 Descripción:	En el sector más antiguo de Bucaramanga, aledaño a la Capilla de Los Dolores y al edificio de la Alcaldía se levanta una casona, restaurada por sus propietarios de Sistemas y Computadores S.A., gestores culturales que han propugnado por la preservación del patrimonio cultural de Santander.					
3. PUNTAJES DE VALORACIÓN						
CALIDAD			PUNTAJE			
Estado de Conservación (21)			19			
Constitución del Bien (21)			12			
Representatividad General (28)			13			
Subtotal			44			
Local (6) Regional (12) Nacional (18) Internacional (30)			6			
Total			50			
Diligenciado por:					Fecha:	



1. GENERALIDADES						
1.1 Nombre	Casa Luis Peru De La Croix					
1.2 Departamento	Santander	1.3 Municipio	Bucaramanga			
1.4 Corregimiento, Vereda o Localidad						
1.5 Administrador o Propietario						
1.6 Dirección/Ubicación	Calle 37 N° 11-18					
1.7 Teléfono/Fax						
1.8 Dsitancia (desde el municipio más cercano)		1.9 Tipo de Acceso				
		Terrestre	<input checked="" type="checkbox"/>	Acuático	<input type="checkbox"/>	Férreo
					<input type="checkbox"/>	Aéreo
1.11 Indicaciones para el acceso:	Se puede acceder a este recinto por las calles 34,35, 36 y 37. También por las carreras 14,13,12 y 11					
2. CARACTERISTICAS						
2.1 Código Asignado	1.2.2.10					
2.2 Descripción:	<p>En esta casona del centro de Bucaramanga funciona el principal museo fotográfico de la ciudad. Sus fotos más antiguas datan de finales del siglo XIX; en su mayoría tomadas por don Quintilo Gavassa, un fotógrafo italiano que se radicó en Bucaramanga y fue el primero en realizar un archivo fotográfico de la ciudad. Esta casa también es la sede de los ensayos de la Orquesta Sinfónica Juvenil "Batuta", importante semillero de músicos jóvenes para el futuro.</p>					
3. PUNTAJES DE VALORACIÓN						
CALIDAD			PUNTAJE			
Estado de Conservación (21)			13			
Constitución del Bien (21)			11			
Representatividad General (28)			13			
Subtotal			37			
Local (6) Regional (12) Nacional (18) Internacional (30)			6			
Total			43			
Diligenciado por:						Fecha:



1. GENERALIDADES						
1.1 Nombre	Casa Streithorst					
1.2 Departamento	Santander	1.3 Municipio	Bucaramanga			
1.4 Corregimiento, Vereda o Localidad						
1.5 Administrador o Propietario						
1.6 Dirección/Ubicación	Calle 32 N 27-63					
1.7 Teléfono/Fax						
1.8 Dsitancia (desde el municipio más cercano)		1.9 Tipo de Acceso				
		Terrestre	<input checked="" type="checkbox"/>	Acuático	<input type="checkbox"/>	Férreo <input type="checkbox"/>
1.11 Indicaciones para el acceso:						
2. CARACTERISTICAS						
2.1 Código Asignado	1.2.2.1.11					
2.2 Descripción:	Llama la atención de todos los transeúntes por su estilo arquitectónico europeo donde se dice que ocurrieron hechos paranormales. Perteneció a la familia santandereana del mismo nombre.					
3. PUNTAJES DE VALORACIÓN						
<b>CALIDAD</b>			<b>PUNTAJE</b>			
Estado de Conservación (21)			13			
Constitución del Bien (21)			9			
Representatividad General (28)			6			
Subtotal			28			
Local (6) Regional (12) Nacional (18) Internacional (30)			6			
Total			34			
Diligenciado por:					Fecha: 11/09/2009	




1. GENERALIDADES							
1.1 Nombre	Catedral de la sagrada Familia						
1.2 Departamento	Santander	1.3 Municipio	Bucaramanga				
1.4 Corregimiento, Vereda o Localidad							
1.5 Administrador o Propietario							
1.6 Dirección/Ubicación	Calle 36 entre carreras 19 y 20 sobre el costado sur del parque Santander						
1.7 Teléfono/Fax							
1.8 Dsitancia (desde el municipio más cercano)		1.9 Tipo de Acceso					
		Terrestre	<input checked="" type="checkbox"/>	Acuático	<input type="checkbox"/>	Férreo	<input type="checkbox"/>
1.11 Indicaciones para el acceso:	Calle 36, carrera 27 o carrera 15						
2. CARACTERISTICAS							
2.1 Código Asignado	1.1.3.1.12						
2.2 Descripción:	<p>Se inicio su construcción en 1896.Ha sido mucho el camino por recorrer, la Catedral de la Sagrada Familia de Bucaramanga, inicia labores con la bendición de la primera piedra en 1896, por el padre José María Villalba, más adelante, para el año 1898 aparecen los primeros trabajos de construcción, para 1922, el 8 de Octubre, y con discurso de Marín Carvajal se inauguran las torres. En 1929 se estrena la campana de la torre del Oriente, fundida en Piedecuesta. El 28 de Febrero de 1941 se inaugura el reloj de la torre, obsequiado por la Sociedad de Mejoras Públicas, y construido en los Talleres Robledo en Medellín. Es entonces, en 1945 cuando se da por terminada la obra con un estilo que ha sido símbolo histórico en Santander.</p> <p>Posee tres naves, sus vitrales son famosos en la ciudad por la combinación de colores y el altar es hecho en mármol italiano.</p>						
3. PUNTAJES DE VALORACIÓN							
CALIDAD			PUNTAJE				
Estado de Conservación (21)			16				
Constitución del Bien (21)			10				
Representatividad General (28)			12				
Subtotal			38				
Local (6) Regional (12) Nacional (18) Internacional (30)			6				
Total			44				
Diligenciado por:							



1. GENERALIDADES						
1.1 Nombre	Cementerio Católico Arquidiocesano					
1.2 Departamento	Santander	1.3 Municipio	Bucaramanga			
1.4 Corregimiento, Vereda o Localidad						
1.5 Administrador o Propietario						
1.6 Dirección/Ubicación	Calle 45 N 12-18					
1.7 Teléfono/Fax						
1.8 Dsitancia (desde el municipio más cercano)		1.9 Tipo de Acceso				
		Terrestre	X	Acuático	Férreo	Aéreo
1.11 Indicaciones para el acceso:						
2. CARACTERISTICAS						
2.1 Código Asignado	1.1.4.7.13					
2.2 Descripción:	<p>Los terrenos donados por Don Facundo Mutis, en la primera mitad del siglo XVII, se cercaron con una tapia y quedaron bajo la administración de la autoridad eclesiástica (Iglesia Católica). Años más tarde se construyeron la capilla y algunas bóvedas; además de adecuarse caminos adornados con sauces, mirtos y rosales.</p>					
3. PUNTAJES DE VALORACIÓN						
CALIDAD			PUNTAJE			
Estado de Conservación (21)			9			
Constitución del Bien (21)			10			
Representatividad General (28)			13			
Subtotal			32			
Local (6) Regional (12) Nacional (18) Internacional (30)			6			
Total			38			
Diligenciado por:					Fecha: 11/09/2009	



1. GENERALIDADES									
1.1 Nombre	Cementerio Jardines de las Colinas								
1.2 Departamento	Santander	1.3 Municipio	Bucaramanga						
1.4 Corregimiento, Vereda o Localidad									
1.5 Administrador o Propietario									
1.6 Dirección/Ubicación	Barrio Lagos de Cacique								
1.7 Teléfono/Fax									
1.8 Dsitancia (desde el municipio más cercano)		1.9 Tipo de Acceso							
		Terrestre	<input checked="" type="checkbox"/>	Acuático	<input type="checkbox"/>	Férreo	<input type="checkbox"/>	Aéreo	<input type="checkbox"/>
1.11 Indicaciones para el acceso:									
2. CARACTERISTICAS									
2.1 Código Asignado	1.1.4.7.14								
2.2 Descripción:	Entidad creada en 1971, que dotó a Bucaramanga, de nuevo cementerio, en el lugar acogedor y rodeado de naturaleza que hoy ocupa. Una idea que surgió en la inquietud de la familia González Ordóñez, apoyada por la Diócesis de Bucaramanga, Utrasan y a la cual se unieron posteriormente Escandón y Mamby y un grupo de Santandereanos con visión futurista.								
3. PUNTAJES DE VALORACIÓN									
CALIDAD				PUNTAJE					
Estado de Conservación (21)				17					
Constitución del Bien (21)				10					
Representatividad General (28)				11					
Subtotal				38					
Local (6) Regional (12) Nacional (18) Internacional (30)				6					
Total				44					
									
Diligenciado por:						Fecha: 11/09/2009			

1. GENERALIDADES						
1.1 Nombre	Centro Cultural del Oriente					
1.2 Departamento	Santander	1.3 Municipio	Bucaramanga			
1.4 Corregimiento, Vereda o Localidad						
1.5 Administrador o Propietario						
1.6 Dirección/Ubicación	Carrera 19 y 20 con calle 31 y 32.					
1.7 Teléfono/Fax						
1.8 Dsitancia (desde el municipio más cercano)			1.9 Tipo de Acceso			
			Terrestre	<input checked="" type="checkbox"/>	Acuático	<input type="checkbox"/>
					Férreo	<input type="checkbox"/>
						Aéreo
1.11 Indicaciones para el acceso:						
2. CARACTERISTICAS						
2.1 Código Asignado	1.1.4.4.15					
2.2 Descripción:	Funciono el colegio Santander, el colegio Aurelio Martínez Mutis y en los últimos lustros el colegio el Pilar. Es una construcción sencilla, simétrica, con patios centrales y una fachada reconstruida que mantiene su estilo colonial. Declarado Monumento Nacional					
<b>3. PUNTAJES DE VALORACIÓN</b>						
<b>CALIDAD</b>				<b>PUNTAJE</b>		
Estado de Conservación (21)				19		
Constitución del Bien (21)				16		
Representatividad General (28)				19		
Subtotal				54		
Local (6) Regional (12) Nacional (18) Internacional (30)				6		
Total				60		
Diligenciado por:					Fecha:	



1. GENERALIDADES						
1.1 Nombre	Centro Internacional de Negocios La Triada					
1.2 Departamento	Santander	1.3 Municipio	Bucaramanga			
1.4 Corregimiento, Vereda o Localidad						
1.5 Administrador o Propietario						
1.6 Dirección/Ubicación	Carrera 20 No. 34-22					
1.7 Teléfono/Fax						
1.8 Dsitancia (desde el municipio más cercano)		1.9 Tipo de Acceso				
		Terrestre	<input checked="" type="checkbox"/>	Acuático	Férreo	Aéreo
1.11 Indicaciones para el acceso:						
2. CARACTERISTICAS						
2.1 Código Asignado	1.1.4.8.16					
2.2 Descripción:	Lugar acorde a las necesidades del ejecutivo o empresario, en él podemos encontrar diferentes almacenes, oficinas dotadas con computadores, internet de alta velocidad, fotocopiadora, impresora y ayuda secretarial, entre otros locales de servicios comerciales.					
3. PUNTAJES DE VALORACIÓN						
CALIDAD			PUNTAJE			
Estado de conservación			16			
Constitución del Bien			11			
Representatividad General			12			
Subtotal			39			
Local (6) Regional (12) Nacional (18) Internacional (30)			6			
Total			45			
Diligenciado por:					Fecha:	




1. GENERALIDADES						
1.1 Nombre	Colegio San Pedro Claver					
1.2 Departamento	Santander	1.3 Municipio	Bucaramanga			
1.4 Corregimiento, Vereda o Localidad						
1.5 Administrador o Propietario						
1.6 Dirección/Ubicación	Carrera 28 N 10 -01					
1.7 Teléfono/Fax						
1.8 Dsitancia (desde el municipio más cercano)		1.9 Tipo de Acceso				
		Terrestre	<input checked="" type="checkbox"/>	Acuático	<input type="checkbox"/>	Férreo <input type="checkbox"/>
1.11 Indicaciones para el acceso:						
2. CARACTERISTICAS						
2.1 Código Asignado	1.1.4.2.17					
2.2 Descripción:	El treinta de octubre de 1886, el padre Luis Antonio Gamero, superior de los jesuitas de Colombia y el senador Alejandro Peña Solano, en representación del gobierno de Santander, firmaron el contrato para la fundación del colegio de la Compañía de Jesús en Bucaramanga.					
3. PUNTAJES DE VALORACIÓN						
CALIDAD			PUNTAJE			
Estado de Conservación (21)			15			
Constitución del Bien (21)			8			
Representatividad General (28)			11			
Subtotal			34			
Local (6) Regional (12) Nacional (18) Internacional (30)			6			
Total			40			
Diligenciado por:					Fecha: 11/09/2009	



1. GENERALIDADES						
1.1 Nombre	Coliseo Peralta					
1.2 Departamento	Santander	1.3 Municipio	Bucaramanga			
1.4 Corregimiento, Vereda o Localidad						
1.5 Administrador o Propietario						
1.6 Dirección/Ubicación	Carrera 12 No. 41-70					
1.7 Teléfono/Fax						
1.8 Dsitancia (desde el municipio más cercano)		1.9 Tipo de Acceso				
		Terrestre	<input checked="" type="checkbox"/>	Acuático	Férreo	Aéreo
1.11 Indicaciones para el acceso:						
2. CARACTERISTICAS						
2.1 Código Asignado	1.1.4.5.18					
2.2 Descripción:	Don Anselmo Peralta fue la perona quien construyò este escenario ya que tenia una gran afición por el espectáculo, en 1889, que en la actualidad es un gran escenario para el teatro en Bucaramanga desde 1992.					
3. PUNTAJES DE VALORACIÓN						
CALIDAD			PUNTAJE			
Estado de conservación			13			
Constitución del Bien			14			
Representatividad General			15			
Subtotal			42			
Local (6) Regional (12) Nacional (18) Internacional (30)			6			
Total			48			
Diligenciado por:					Fecha:	




1. GENERALIDADES						
1.1 Nombre	Club del Comercio					
1.2 Departamento	Santander	1.3 Municipio	Bucaramanga			
1.4 Corregimiento, Vereda o Localidad						
1.5 Administrador o Propietario						
1.6 Dirección/Ubicación	Carrera 20 No. 35-35					
1.7 Teléfono/Fax						
1.8 Dsitancia (desde el municipio más cercano)			1.9 Tipo de Acceso			
			Terrestre	<input checked="" type="checkbox"/>	Acuático	<input type="checkbox"/>
					Férreo	<input type="checkbox"/>
					Aéreo	<input type="checkbox"/>
1.11 Indicaciones para el acceso:						
2. CARACTERISTICAS						
2.1 Código Asignado	1.1.4.5.19					
2.2 Descripción:	<p>Tipico estilo republicano con fachadas de columnas dõricas. Completa simetria y detalles de decoraciõn que merecen destacarse. Su hermosa fachada, la decoraciõn del cielo raso en letõn importado, el patio central con marquesina recientemente construida, que mejora y enluce el patio original. Es el club mas antiguo y tradicional de la ciudad, con 125 años de fundado. Propuesta del arquitecto Pedro Monticoni.</p>					
3. PUNTAJES DE VALORACIÒN						
CALIDAD				PUNTAJE		
Estado de conservaciõn				18		
Constituciõn del Bien				14		
Representatividad General				15		
Subtotal				47		
Local (6) Regional (12) Nacional (18) Internacional (30)				6		
Total				53		
						
Diligenciado por:					Fecha:	

1. GENERALIDADES						
1.1 Nombre	Club de los Profesionales					
1.2 Departamento	Santander	1.3 Municipio	Bucaramanga			
1.4 Corregimiento, Vereda o Localidad						
1.5 Administrador o Propietario						
1.6 Dirección/Ubicación	Calle 44 No. 34-57					
1.7 Teléfono/Fax						
1.8 Dsitancia (desde el municipio más cercano)			1.9 Tipo de Acceso			
			Terrestre	<input checked="" type="checkbox"/>	Acuático	<input type="checkbox"/>
					Férreo	<input type="checkbox"/>
					Aéreo	<input type="checkbox"/>
1.11 Indicaciones para el acceso:						
2. CARACTERISTICAS						
2.1 Código Asignado	1.1.4.5.20					
2.2 Descripción:	Ubicado en una de las zonas mas exclusivas de Bucaramanga, en el sector de Cabecera del Llano, donde se realizan espectáculos, shows musicales y fiestas, las fortalezas del sector, y si estratégica ubicación ha sido sub-utilizado.					
3. PUNTAJES DE VALORACION						
CALIDAD				PUNTAJE		
Estado de conservación				15		
Constitución del Bien				10		
Representatividad General				9		
Subtotal				34		
Local (6) Regional (12) Nacional (18) Internacional (30)				6		
Total				40		
Diligenciado por:					Fecha:	




1. GENERALIDADES						
1.1 Nombre	Edificio Instituto Municipal de Cultura					
1.2 Departamento	Santander	1.3 Municipio	Bucaramanga			
1.4 Corregimiento, Vereda o Localidad						
1.5 Administrador o Propietario						
1.6 Dirección/Ubicación	Calle 44 No. 34-57					
1.7 Teléfono/Fax						
1.8 Dsitancia (desde el municipio más cercano)		1.9 Tipo de Acceso				
		Terrestre	X	Acuático	Férreo	Aéreo
1.11 Indicaciones para el acceso:						
2. CARACTERISTICAS						
2.1 Código Asignado	1.1.4,1.21					
2.2 Descripción:	Es la antigua Biblioteca Municipal Gabriel Turbay, presta los servicios de biblioteca, talleres artísticos, presentación de diversos espectáculos y trabajo cultural con diferentes barrios de la ciudad, cuneta con una emisora cultural(Emisora Cultural Luis Carlos Galán Sarmiento)					
3. PUNTAJES DE VALORACIÓN						
CALIDAD			PUNTAJE			
Estado de conservación			12			
Constitución del Bien(4)			9			
Representatividad General(5)			12			
Subtotal			33			
Local (6) Regional (12) Nacional (18) Internacional (30)			6			
Total			39			
Diligenciado por:					Fecha:	




|

1. GENERALIDADES							
1.1 Nombre	Estadio Alfonso López						
1.2 Departamento	Santander	1.3 Municipio	Bucaramanga				
1.4 Corregimiento, Vereda o Localidad							
1.5 Administrador o Propietario							
1.6 Dirección/Ubicación	Carrera 30 entre calle 10 y 14.						
1.7 Teléfono/Fax							
1.8 Dsitancia (desde el municipio más cercano)		1.9 Tipo de Acceso					
		Terrestre	<input checked="" type="checkbox"/>	Acuático	<input type="checkbox"/>	Férreo	<input type="checkbox"/>
1.11 Indicaciones para el acceso:							
2. CARACTERISTICAS							
2.1 Código Asignado	1.1.4.5.22						
2.2 Descripción:							
Constituido por 11 hectáreas para construir el Estadio Departamental, esta obra se realizó cuando Bucaramanga fue sede de los V juegos olímpicos, fue inaugurado el 12 de Diciembre de 1941, junto a la olimpiada nacional.							
3. PUNTAJES DE VALORACIÓN							
CALIDAD				PUNTAJE			
Estado de conservación				13			
Constitución del Bien				13			
Representatividad General				14			
Subtotal				40			
Local (6) Regional (12) Nacional (18) Internacional (30)				12			
Total				52			
Diligenciado por:					Fecha:		



1. GENERALIDADES						
1.1 Nombre	Iglesia San Laureano					
1.2 Departamento	Santander	1.3 Municipio	Bucaramanga			
1.4 Corregimiento, Vereda o Localidad						
1.5 Administrador o Propietario						
1.6 Dirección/Ubicación	Carrera 12 N° 36 - 08					
1.7 Teléfono/Fax						
1.8 Dsitancia (desde el municipio más cercano)		1.9 Tipo de Acceso				
		Terrestre	<input checked="" type="checkbox"/>	Acuático	<input type="checkbox"/>	Férreo
					<input type="checkbox"/>	Aéreo
1.11 Indicaciones para el acceso:	Se puede acceder a este recinto por las calles 34, 35 y 36. También por las carreras 15, 14, 13 y 12.					
2. CARACTERISTICAS						
2.1 Código Asignado	1.1.3.1.23					
2.2 Descripción:	<p>La iglesia San Laureano, conocida como parroquia de Chiquinquirá de real de minas de san Laureano, inicio la construcción del actual templo y la casa cural junto a la torre en 1864 y se termino en 1872 por impulsos del padre Francisco Romero. El altar fue cambiado por un templete hexagonal de seis columnas de origen corintio con capitel dorado, posee una hermosa cúpula rodeada de arcos ojivales. Los arcos que se separan las columnas laterales son rebajados en las dos naves. En las naves laterales adorna la iglesia nichos con imágenes. Los techos de la nave central son artesonados en madera. En la fachada principal se encuentra un adorno con pilastras redondas y cuadradas con una gran puerta de entrada de arco ojival. En la entrada a la derecha se encuentra el baptisterio y en los dos muros laterales, dos pequeñas pilas donde depositaban agua bendita. El 24 de enero de 1897, a las 8:00 AM se estrena el reloj colocado en la parte sur de la iglesia, comprado a la casa Thomas Clook Company en los Estados Unidos.</p>					
3. PUNTAJES DE VALORACIÓN						
CALIDAD			PUNTAJE			
Estado de Conservación (21)			18			
Constitución del Bien (21)			13			
Representatividad General (28)			15			
Subtotal			46			
Local (6) Regional (12) Nacional (18) Internacional (30)			6			
Total			52			
Diligenciado por:					Fecha:	




1. GENERALIDADES						
1.1 Nombre	Iglesia San Francisco de Asís					
1.2 Departamento	Santander	1.3 Municipio	Bucaramanga			
1.4 Corregimiento, Vereda o Localidad						
1.5 Administrador o Propietario						
1.6 Dirección/Ubicación	Carrera 22 N° 17 – 49 frente al parque Camacho Carreño, Barrio San Francisco					
1.7 Teléfono/Fax						
1.8 Dsitancia (desde el municipio más cercano)		1.9 Tipo de Acceso				
		Terrestre	<input checked="" type="checkbox"/>	Acuático	<input type="checkbox"/>	Férreo
					<input type="checkbox"/>	Aéreo
1.11 Indicaciones para el acceso:	Boulevard Bolívar y carrera 22					
2. CARACTERISTICAS						
2.1 Código Asignado	1.1.3.1.24					
2.2 Descripción:	<p>A principios del siglo veinte la comunidad franciscana edifico el templo.            Sigue las líneas del estilo arquitectónico gótico.            Dedicado a san francisco de Asís santo italiano, monje y diácono, fundador de la Orden Franciscana y de una segunda orden conocida como «Hermanas Clarisas», ambas surgidas bajo la autoridad de la Iglesia Católica en la Edad Media</p>					
3. PUNTAJES DE VALORACIÓN						
CALIDAD			PUNTAJE			
Estado de Conservación (21)			14			
Constitución del Bien (21)			11			
Representatividad General (28)			9			
Subtotal			34			
Local (6) Regional (12) Nacional (18) Internacional (30)			6			
Total			40			
Diligenciado por:					Fecha:	




1. GENERALIDADES						
1.1 Nombre	Iglesia Sagrado Corazón de Jesús					
1.2 Departamento	Santander	1.3 Municipio	Bucaramanga			
1.4 Corregimiento, Vereda o Localidad						
1.5 Administrador o Propietario						
1.6 Dirección/Ubicación	Calle 45 N° 27ª 55 esquina. Sotomayor					
1.7 Teléfono/Fax						
1.8 Dsitancia (desde el municipio más cercano)			1.9 Tipo de Acceso			
			Terrestre	<input checked="" type="checkbox"/>	Acuático	<input type="checkbox"/>
			Férreo	<input type="checkbox"/>	Aéreo	<input type="checkbox"/>
1.11 Indicaciones para el acceso:	Carrera 33 y calle 45					
2. CARACTERISTICAS						
2.1 Código Asignado	1.1.3.1.25					
2.2 Descripción:	<p>La iglesia sagrado corazon de jesus es una de las tantas iglesias en el mundo cuyo fin es rendir culto, homenaje al corazon de nuestro señor Jesucristo.Construida en adobe de barro y techo de zinc.</p> <p>Su estilo de construcción en ladrillo a la vista y su alta nave central, están precedidas por la imagen blanca del redentor, situada a un costado de la torre principal.</p>					
3. PUNTAJES DE VALORACIÓN						
CALIDAD				PUNTAJE		
Estado de Conservación (21)				12		
Constitución del Bien (21)				8		
Representatividad General (28)				6		
Subtotal				26		
Local (6) Regional (12) Nacional (18) Internacional (30)				6		
Total				32		
Diligenciado por:					Fecha:	



1. GENERALIDADES						
1.1 Nombre	Metrolínea					
1.2 Departamento	Santander	1.3 Municipio	Bucaramanga			
1.4 Corregimiento, Vereda o Localidad						
1.5 Administrador o Propietario						
1.6 Dirección/Ubicación						
1.7 Teléfono/Fax						
1.8 Dsitancia (desde el municipio más cercano)		1.9 Tipo de Acceso				
		Terrestre	<input checked="" type="checkbox"/>	Acuático	Férreo	Aéreo
1.11 Indicaciones para el acceso:		Carrera 36 y calle 44				
2. CARACTERISTICAS						
2.1 Código Asignado	1.1.4.10.26					
2.2 Descripción:						
Sistema de transporte masivo de la ciudad de Bucaramanga, que tiene como objetivo movilizar más facil, rápido y cómodo a la comunidad. Empezará a funcionar a partir del 22 de diciembre del año 2009.						
3. PUNTAJES DE VALORACIÓN						
<b>CALIDAD</b>					<b>PUNTAJE</b>	
Estado de Conservación (21)					21	
Constitución del Bien (21)					21	
Representatividad General (28)					28	
Subtotal					70	
Local (6) Regional (12) Nacional (18) Internacional (30)					6	
Total					76	
						
Diligenciado por:				Fecha:		

1. GENERALIDADES						
1.1 Nombre	Museo de Arte Moderno					
1.2 Departamento	Santander	1.3 Municipio	Bucaramanga			
1.4 Corregimiento, Vereda o Localidad						
1.5 Administrador o Propietario						
1.6 Dirección/Ubicación	Calle 37 No. 26-16					
1.7 Teléfono/Fax						
1.8 Dsitancia (desde el municipio más cercano)		1.9 Tipo de Acceso				
		Terrestre	<input checked="" type="checkbox"/>	Acuático	Férreo	Aéreo
1.11 Indicaciones para el acceso:						
2. CARACTERISTICAS						
2.1 Código Asignado	1.1.4.4.27					
2.2 Descripción:	Es el sexto en su tipología a nivel nacional, el primero en el Oriente colombiano y el quinto en el registro cronológico de los museos en el Departamento de Santander. Posee colecciones como: Arte moderno, Arte contemporáneo-77 piezas.					
3. PUNTAJES DE VALORACIÓN						
CALIDAD			PUNTAJE			
Estado de conservación			14			
Constitución del Bien			14			
Representatividad General			14			
Subtotal			42			
Local (6) Regional (12) Nacional (18) Internacional (30)			6			
Total			48			
Diligenciado por:					Fecha:	




1. GENERALIDADES						
1.1 Nombre	Parque Antonia Santos					
1.2 Departamento	Santander	1.3 Municipio	Bucaramanga			
1.4 Corregimiento, Vereda o Localidad						
1.5 Administrador o Propietario						
1.6 Dirección/Ubicación	carrera 21 y 22 con calles 32 y 33					
1.7 Teléfono/Fax						
1.8 Dsitancia (desde el municipio más cercano)		1.9 Tipo de Acceso				
		Terrestre	<input checked="" type="checkbox"/>	Acuático	<input type="checkbox"/>	Férreo
					<input type="checkbox"/>	Aéreo
1.11 Indicaciones para el acceso:						
2. CARACTERISTICAS						
2.1 Código Asignado	1.2.1.1.28					
2.2 Descripción:						
Este parque es importante para la ciudad por la belleza de su vegetación y porque a uno de sus costados se encuentra la sede del Arzobispado Municipal. La mujer con cuyo nombre fue bautizado este hermoso sitio es una de las principales heroínas de la lucha por la independencia de Colombia.						
3. PUNTAJES DE VALORACIÓN						
CALIDAD			PUNTAJE			
Estado de Conservación (21)			9			
Constitución del Bien (21)			8			
Representatividad General (28)			9			
Subtotal			26			
Local (6) Regional (12) Nacional (18) Internacional (30)			6			
Total			32			
						
Diligenciado por:						Fecha:

1. GENERALIDADES						
1.1 Nombre	Parque Bolivar					
1.2 Departamento	Santander	1.3 Municipio	Bucaramanga			
1.4 Corregimiento, Vereda o Localidad						
1.5 Administrador o Propietario						
1.6 Dirección/Ubicación	Calle 37 entre carreras 22 y 23					
1.7 Teléfono/Fax						
1.8 Dsitancia (desde el municipio más cercano)			1.9 Tipo de Acceso			
			Terrestre	<input checked="" type="checkbox"/>	Acuático	<input type="checkbox"/>
					Férreo	<input type="checkbox"/>
					Aéreo	<input type="checkbox"/>
1.11 Indicaciones para el acceso:						
2. CARACTERISTICAS						
2.1 Código Asignado	1.2.1.1.29					
2.2 Descripción:	El escultor local Carlos Gómez fue el encargado de elaborar la imponente estatua de El Libertador, Este parque fue construido siguiendo la costumbre que existe en la mayoría de los municipios colombianos: rendir un homenaje al General Simón Bolívar Caudillo de la independencia hispanoamericana siendo el la figura principal .					
3. PUNTAJES DE VALORACIÓN						
CALIDAD			PUNTAJE			
Estado de Conservación (21)			9			
Constitución del Bien (21)			9			
Representatividad General (28)			10			
Subtotal			28			
Local (6) Regional (12) Nacional (18) Internacional (30)			6			
Total			34			
Diligenciado por:					Fecha:	



1. GENERALIDADES						
1.1 Nombre	Parque Conucos					
1.2 Departamento	Santander	1.3 Municipio	Bucaramanga			
1.4 Corregimiento, Vereda o Localidad						
1.5 Administrador o Propietario						
1.6 Dirección/Ubicación	calle 63 con carrera22					
1.7 Teléfono/Fax						
1.8 Dsitancia (desde el municipio más cercano)		1.9 Tipo de Acceso				
		Terrestre	<input checked="" type="checkbox"/>	Acuático	<input type="checkbox"/>	Férreo <input type="checkbox"/> Aéreo <input type="checkbox"/>
1.11 Indicaciones para el acceso:	calle 56, carrera 27					
2. CARACTERISTICAS						
2.1 Código Asignado	1.2.1.1.30					
2.2 Descripción:	<p>La palabra conucos es de origen taíno (indígenas provenientes de venezuela) y significa "pequeña porción de tierra". Lo más interesante es que este sector realmente no se llama así, su verdadero nombre es "Multifamiliares Puerta del Sol", algo parecido a lo que le sucedió a cerros del campestre (conocido como equilibrio por la campaña publicitaria hecha durante su construcción). Conucos es una de las zonas más arborizadas de Bucaramanga y es hogar también de una rica variedad de aves.</p>					
3. PUNTAJES DE VALORACIÓN						
CALIDAD			PUNTAJE			
Estado de Conservación (21)			8			
Constitución del Bien (21)			4			
Representatividad General (28)			5			
Subtotal			17			
Local (6) Regional (12) Nacional (18) Internacional (30)			6			
Total			23			
Diligenciado por:					Fecha:	



1. GENERALIDADES						
1.1 Nombre	Parque de las Americas					
1.2 Departamento	Santander	1.3 Municipio	Bucaramanga			
1.4 Corregimiento, Vereda o Localidad						
1.5 Administrador o Propietario						
1.6 Dirección/Ubicación	Calle 35 No 42-14					
1.7 Teléfono/Fax						
1.8 Dsitancia (desde el municipio más cercano)			1.9 Tipo de Acceso			
			Terrestre	<input checked="" type="checkbox"/>	Acuático	<input type="checkbox"/>
					Férreo	<input type="checkbox"/>
					Aéreo	<input type="checkbox"/>
1.11 Indicaciones para el acceso:						
2. CARACTERISTICAS						
2.1 Código Asignado	1.2.1.1.31					
2.2 Descripción:						
Parque ubicado en el barrio Alvarez, lugar donde se pueden realizar diversos deportes es uno de los polideportivos mas famosos de la ciudad y uno de los mas grandes conservados.						
3. PUNTAJES DE VALORACIÓN						
CALIDAD				PUNTAJE		
Estado de Conservación (21)				7		
Constitución del Bien (21)				5		
Representatividad General (28)				4		
Subtotal				16		
Local (6) Regional (12) Nacional (18) Internacional (30)				6		
Total				22		
						
Diligenciado por:			Fecha:			

1. GENERALIDADES						
1.1 Nombre	Parque de los Leones					
1.2 Departamento	Santander	1.3 Municipio	Bucaramanga			
1.4 Corregimiento, Vereda o Localidad						
1.5 Administrador o Propietario						
1.6 Dirección/Ubicación	Carrera 40 y 39					
1.7 Teléfono/Fax						
1.8 Dsitancia (desde el municipio más cercano)		1.9 Tipo de Acceso				
		Terrestre	<input checked="" type="checkbox"/>	Acuático	<input type="checkbox"/>	Férreo
					<input type="checkbox"/>	Aéreo
1.11 Indicaciones para el acceso:	Barrio alvarez, cabecera del llano					
2. CARACTERISTICAS						
2.1 Código Asignado	1.2.1.1.32					
2.2 Descripción:	Cuenta con escenarios deportivos y como de costumbre en los parques que se hubican en el piedemonte del oriente, posee un clima perfecto y mucha vegetación.					
3. PUNTAJES DE VALORACIÓN						
<b>CALIDAD</b>				<b>PUNTAJE</b>		
Estado de Conservación (21)				6		
Constitución del Bien (21)				5		
Representatividad General (28)				2		
Subtotal				13		
Local (6) Regional (12) Nacional (18) Internacional (30)				6		
Total				19		
Diligenciado por:				Fecha:		



1. GENERALIDADES										
1.1 Nombre	Parque de los Niños									
1.2 Departamento	Santander	1.3 Municipio	Bucaramanga							
1.4 Corregimiento, Vereda o Localidad										
1.5 Administrador o Propietario										
1.6 Dirección/Ubicación	carrera 27 con calle 32									
1.7 Teléfono/Fax										
1.8 Dsitancia (desde el municipio más cercano)			1.9 Tipo de Acceso							
	Terrestre	<input checked="" type="checkbox"/>	Acuático	<input type="checkbox"/>	Férreo	<input type="checkbox"/>				
1.11 Indicaciones para el acceso:	por la carrera 27									
2. CARACTERISTICAS										
2.1 Código Asignado	1.2.1.1.33									
2.2 Descripción:	Es uno de los centros de recreación más tradicionales de la ciudad. Está situado sobre la carrera 27, una de las principales arterias viales, y cuenta con varias canchas de baloncesto y tenis de campo. Cerca de él, se encuentran la sede del Instituto Municipal de Cultura y La Clínica Los Comuneros, que pertenece al Instituto de Seguros Sociales.									
<b>3. PUNTAJES DE VALORACIÓN</b>										
<b>CALIDAD</b>				<b>PUNTAJE</b>						
Estado de Conservación (21)				16						
Constitución del Bien (21)				11						
Representatividad General (28)				9						
Subtotal				36						
Local (6) Regional (12) Nacional (18) Internacional (30)				6						
Total				42						
<table border="1" style="width: 100%;"> <tr> <td>Diligenciado por:</td> <td style="width: 50%;"></td> <td>Fecha:</td> <td></td> </tr> </table>							Diligenciado por:		Fecha:	
Diligenciado por:		Fecha:								




1. GENERALIDADES									
1.1 Nombre	Parque Interactivo De La Ciencia Y La Tecnologia NEOMUNDO								
1.2 Departamento	Santander	1.3 Municipio	Bucaramanga						
1.4 Corregimiento, Vereda o Localidad									
1.5 Administrador o Propietario									
1.6 Dirección/Ubicación	calle 89 transversal								
1.7 Teléfono/Fax									
1.8 Dsitancia (desde el municipio más cercano)		1.9 Tipo de Acceso							
		Terrestre	<input checked="" type="checkbox"/>	Acuático	<input type="checkbox"/>	Férreo	<input type="checkbox"/>	Aéreo	<input type="checkbox"/>
1.11 Indicaciones para el acceso:	viaducto la flora								
2. CARACTERISTICAS									
2.1 Código Asignado	1.2.1.1.34								
2.2 Descripción:	Es el primer Centro Pedagógico y para el desarrollo de la creatividad en los temas tecnológicos y científicos del oriente colombiano. Su objetivo es promover la creatividad y motivar a los estudiantes bumanguenses a interesarse mucho más por la ciencia y por la tecnología.								
3. PUNTAJES DE VALORACIÓN									
CALIDAD			PUNTAJE						
Estado de Conservación (21)			18						
Constitución del Bien (21)			15						
Representatividad General (28)			18						
Subtotal			51						
Local (6) Regional (12) Nacional (18) Internacional (30)			12						
Total			63						
Diligenciado por:						Fecha:			



1. GENERALIDADES													
1.1 Nombre	Parque de las Palmas												
1.2 Departamento	Santander	1.3 Municipio	Bucaramanga										
1.4 Corregimiento, Vereda o Localidad													
1.5 Administrador o Propietario													
1.6 Dirección/Ubicación	carrera 29 con calle 44												
1.7 Teléfono/Fax													
1.8 Dsitancia (desde el municipio más cercano)			1.9 Tipo de Acceso										
			Terrestre	<input checked="" type="checkbox"/>	Acuático	<input type="checkbox"/>							
			Férreo	<input type="checkbox"/>	Aéreo	<input type="checkbox"/>							
1.11 Indicaciones para el acceso:	calle 48 calle 45 y calle 41												
2. CARACTERISTICAS													
2.1 Código Asignado	1.2.1.1.35												
2.2 Descripción:													
Es uno de los parques tradicionales de la ciudad de Bucaramanga, alrededor de el se congregan algunos de los mejores cafés y restaurantes de la ciudad, es un punto de encuentro de la comunidad bumanguesa.													
3. PUNTAJES DE VALORACIÓN													
CALIDAD				PUNTAJE									
Estado de Conservación (21)				14									
Constitución del Bien (21)				9									
Representatividad General (28)				6									
Subtotal				29									
Local (6) Regional (12) Nacional (18) Internacional (30)				6									
Total				35									
<table border="1" style="width: 100%;"> <tr> <td>Diligenciado por:</td> <td colspan="4"></td> <td>Fecha:</td> <td></td> </tr> </table>							Diligenciado por:					Fecha:	
Diligenciado por:					Fecha:								




1. GENERALIDADES						
1.1 Nombre	Parque Garcia Rovira					
1.2 Departamento	Santander	1.3 Municipio	Bucaramanga			
1.4 Corregimiento, Vereda o Localidad						
1.5 Administrador o Propietario						
1.6 Dirección/Ubicación	calle 37 No 10 - 30					
1.7 Teléfono/Fax						
1.8 Dsitancia (desde el municipio más cercano)	1.9 Tipo de Acceso					
	Terrestre	<input checked="" type="checkbox"/>	Acuático	<input type="checkbox"/>	Férreo	<input type="checkbox"/>
1.11 Indicaciones para el acceso:	por las calles 34,35,36 y por las carreras 15, 14, 13, 12					
2. CARACTERISTICAS						
2.1 Código Asignado	1.2.1.1.36					
2.2 Descripción:	<p>Ubicado en pleno centro de la ciudad. Debe su nombre a uno de los héroes de la independencia, y ubicados en cada uno de sus costados se encuentran la Gobernación de Santander, la Alcaldía de Bucaramanga, la Parroquia de San Laureano, la Capilla de Los Dolores y la Plaza Cívica Luis Carlos Galán Sarmiento. Como su nombre lo dice este parque hace un homenaje al militar y patriota Colombiano José Custodio Cayetano García Rovira quien fue fusilado durante la guerra</p>					
3. PUNTAJES DE VALORACIÓN						
CALIDAD				PUNTAJE		
Estado de Conservación (21)				12		
Constitución del Bien (21)				9		
Representatividad General (28)				12		
Subtotal				33		
Local (6) Regional (12) Nacional (18) Internacional (30)				6		
Total				39		
Diligenciado por:						Fecha:




1. GENERALIDADES						
1.1 Nombre	Parque Mirador De Las Hormigas					
1.2 Departamento	Santander	1.3 Municipio	Bucaramanga			
1.4 Corregimiento, Vereda o Localidad						
1.5 Administrador o Propietario						
1.6 Dirección/Ubicación	Puerta del sol					
1.7 Teléfono/Fax						
1.8 Dsitancia (desde el municipio más cercano)			1.9 Tipo de Acceso			
	Terrestre	<input checked="" type="checkbox"/>	Acuático	<input type="checkbox"/>	Férreo	<input type="checkbox"/>
1.11 Indicaciones para el acceso:	Diagonal 15 - carrera 27					
2. CARACTERISTICAS						
2.1 Código Asignado	1.2.1.1.37					
2.2 Descripción:						
Ubicado en la puerta del sol, de diseño lineal con senderos y caminos que conducen a una plazoleta tipo café parisino. Tiene este nombre pues este pequeño animalito es el que representa al departamento de Santander.						
3. PUNTAJES DE VALORACIÓN						
CALIDAD			PUNTAJE			
Estado de Conservación (21)			8			
Constitución del Bien (21)			4			
Representatividad General (28)			4			
Subtotal			16			
Local (6) Regional (12) Nacional (18) Internacional (30)			6			
Total			22			
Diligenciado por:					Fecha:	



1. GENERALIDADES			
1.1 Nombre	Parque Romero		
1.2 Departamento	Santander	1.3 Municipio	Bucaramanga
1.4 Corregimiento, Vereda o Localidad			
1.5 Administrador o Propietario			
1.6 Dirección/Ubicación	Calle 45 entre carreras 12 y 13		
1.11 Indicaciones para el acceso:	calle 45 y la novena		
2. CARACTERÍSTICAS			
2.1 Código Asignado	1.2.1.1.38		
2.2 Descripción:	Adornado por un obelisco, único en el país, en honor a los héroes de la independencia. El Obelisco levantado en la parte central del parque Romero es un homenaje al cura Francisco Romero, gran impulsor del cultivo de café en Santander. Atrás se observan algunos de los hitos arquitectónicos más representativos de la ciudad, como son el viejo Cementerio Central y el hospital San Juan de Dios.		
3. PUNTAJES DE VALORACIÓN			
CALIDAD		PUNTAJE	
Estado de Conservación (21)		8	
Constitución del Bien (21)		8	
Representatividad General (28)		5	
Subtotal		21	
Local (6) Regional (12) Nacional (18) Internacional (30)		6	
Total		27	
			
Diligenciado por:			Fecha:

1. GENERALIDADES						
1.1 Nombre	Parque Santander					
1.2 Departamento	Santander	1.3 Municipio	Bucaramanga			
1.4 Corregimiento, Vereda o Localidad						
1.5 Administrador o Propietario						
1.6 Dirección/Ubicación	Calle 36 entre carreras 19 y 20					
1.7 Teléfono/Fax						
1.8 Dsitancia (desde el municipio más cercano)			1.9 Tipo de Acceso			
		Terrestre	<input checked="" type="checkbox"/>	Acuático	Férreo	Aéreo
1.11 Indicaciones para el acceso:	calle 36					
2. CARACTERISTICAS						
2.1 Código Asignado	1.2.1.1.39					
2.2 Descripción:	<p>Considerado por muchos como el parque más importante de la ciudad, por el significado histórico y comercial de las edificaciones que lo rodean. Por uno de sus lados se encuentra la Catedral de La Sagrada Familia, fundada en el año de 1.887. Por el otro lado, encontramos el Hotel Bucarica, uno de los monumentos nacionales. En otro costado se halla el Club del Comercio; importante pieza arquitectónica de estilo neoclásico y centro de reunión de la élite tradicional bumanguesa. Finalmente, encontramos el moderno Centro Internacional La Tríada, que contiene restaurantes, servicio de hotel y oficinas de intercambio comercial. allí se llevaron multiples manifestaciones de varios dirigentes politicos como Jorge Eliecer Gaitan entre otros.</p>					
3. PUNTAJES DE VALORACIÓN						
CALIDAD			PUNTAJE			
Estado de Conservación (21)			10			
Constitución del Bien (21)			7			
Representatividad General (28)			7			
Subtotal			24			
Local (6) Regional (12) Nacional (18) Internacional (30)			6			
Total			30			
Diligenciado por:					Fecha:	



1. GENERALIDADES									
1.1 Nombre	Parque San Francisco								
1.2 Departamento	Santander	1.3 Municipio	Bucaramanga						
1.4 Corregimiento, Vereda o Localidad									
1.5 Administrador o Propietario									
1.6 Dirección/Ubicación	Carrera 25 con calle 17								
1.7 Teléfono/Fax									
1.8 Dsitancia (desde el municipio más cercano)		1.9 Tipo de Acceso							
		Terrestre	<input checked="" type="checkbox"/>	Acuático	<input type="checkbox"/>	Férreo	<input type="checkbox"/>	Aéreo	<input type="checkbox"/>
1.11 Indicaciones para el acceso:	Barrio san francisco								
2. CARACTERISTICAS									
2.1 Código Asignado	1.2.1.1.40								
2.2 Descripción:	Uno de los parques mas antiguos, ubicado en un sector famoso por venta masiva de calzado, en el se desarrollan diversas actividades culturales a la cuales todos los ciudadanos pueden asistir, tiene forma circular pues tambn funciona como roundpoint a diferentes calles y carreras cercanas al sector								
3. PUNTAJES DE VALORACIÓN									
CALIDAD			PUNTAJE						
Estado de Conservación (21)			7						
Constitución del Bien (21)			3						
Representatividad General (28)			3						
Subtotal			13						
Local (6) Regional (12) Nacional (18) Internacional (30)			6						
Total			19						
Diligenciado por:						Fecha:			



1. GENERALIDADES						
1.1 Nombre	Parque Señora de las Cigarras					
1.2 Departamento	Santander	1.3 Municipio	Bucaramanga			
1.4 Corregimiento, Vereda o Localidad						
1.5 Administrador o Propietario						
1.6 Dirección/Ubicación	Ciudadela Real de minas					
1.7 Teléfono/Fax						
1.8 Dsitancia (desde el municipio más cercano)		1.9 Tipo de Acceso				
	Terrestre	<input checked="" type="checkbox"/>	Acuático	<input type="checkbox"/>	Férreo	<input type="checkbox"/>
1.11 Indicaciones para el acceso:						
2. CARACTERISTICAS						
2.1 Código Asignado	1.2.1.1.41					
2.2 Descripción:	Ubicado en la Ciudadela Real De Minas y es un parque para la recreación pasiva y activa. Cuenta con espacios lúdicos, zonas verdes, juegos infantiles y un camino pedagógico que registra la historia de los Guanes, diseñado por el maestro Orlando Morales					
3. PUNTAJES DE VALORACIÓN						
CALIDAD				PUNTAJE		
Estado de Conservación (21)				7		
Constitución del Bien (21)				4		
Representatividad General (28)				3		
Subtotal				14		
Local (6) Regional (12) Nacional (18) Internacional (30)				6		
Total				20		
Diligenciado por:				Fecha:		



1. GENERALIDADES					
1.1 Nombre	Parque Sociedad Mejoras Publicas				
1.2 Departamento	Santander	1.3 Municipio	Bucaramanga		
1.4 Corregimiento, Vereda o Localidad					
1.5 Administrador o Propietario					
1.6 Dirección/Ubicación	Avenida la Rosita 30-05				
1.7 Teléfono/Fax					
1.8 Dsitancia (desde el municipio más cercano)	1.9 Tipo de Acceso				
	Terrestre	<input checked="" type="checkbox"/>	Acuático	<input type="checkbox"/>	Férreo <input type="checkbox"/> Aéreo <input type="checkbox"/>
1.11 Indicaciones para el acceso:	Se puede acceder a este lugar principalmente por la carrera 27, la carrera 33, la calle 36 y la calle 40.				
2. CARACTERISTICAS					
2.1 Código Asignado	1.2.1.1.42				
2.2 Descripción:	<p>Fue construida hace 40 años por la Sociedad de Mejoras Públicas de Bucaramanga. Al frente se encuentra la fuente cortina. Al fondo, detrás de la gradería, se levanta el muro en el que sobresalen el sol y los símbolos y signos de la cosmogonía y cosmología guanes. Ubicada al interior del Parque Cultural del Oriente, La Concha acústica es el principal escenario cultural al aire libre con que cuenta la ciudad; en ella se realizan de manera permanente diversas actividades artísticas y culturales que posibilitan el encuentro de la ciudadanía, tales como: conciertos de rock, jazz, música colombiana, espectáculos populares y encuentros de cuenteros.</p> <p>Dentro de este lugar se encuentra la plaza del sol, los laberintos ecológicos, que conducen a la fuente principal y sus dos terrazas, también se encuentra una plaza de banderas, la plaza Marco A. Badillo cuyo nombre se otorgó en reconocimiento cívico a un pionero de la cultura ciudadana en Colombia.</p>				
<b>3. PUNTAJES DE VALORACIÓN</b>					
<b>CALIDAD</b>				<b>PUNTAJE</b>	
Estado de Conservación (21)				12	
Constitución del Bien (21)				6	
Representatividad General (28)				6	
Subtotal				24	
Local (6) Regional (12) Nacional (18) Internacional (30)				6	
Total				30	
Diligenciado por:				Fecha:	



1. GENERALIDADES						
1.1 Nombre	Palacio Gobernación de Santander					
1.2 Departamento	Santander	1.3 Municipio	Bucaramanga			
1.4 Corregimiento, Vereda o Localidad						
1.5 Administrador o Propietario						
1.6 Dirección/Ubicación	calle 37 No 10 - 30					
1.7 Teléfono/Fax						
1.8 Dsitancia (desde el municipio más cercano)			1.9 Tipo de Acceso			
		Terrestre	<input checked="" type="checkbox"/>	Acuático	Férreo	Aéreo
1.11 Indicaciones para el acceso:	por las calles 34,35,36 y por las carreras 15, 14, 13, 12					
2. CARACTERISTICAS						
2.1 Código Asignado	1.1.4.1.43					
2.2 Descripción:	La sede de la Gobernación de Santander, inició su construcción en el año 1937 y se terminó en 1940, en el costado sur del parque García Rovira, este recinto fue construido durante las administraciones de Alfredo Cadena D'acosta , Hernán Gómez Gómez y Benjamín García Cadena. En él funcionan las dependencias del gobierno departamental desde hace mas de medio siglo y se le conoce con el nombre de Palacio Amarillo.					
3. PUNTAJES DE VALORACIÓN						
CALIDAD			PUNTAJE			
Estado de Conservación (21)			16			
Constitución del Bien (21)			10			
Representatividad General (28)			14			
Subtotal			40			
Local (6) Regional (12) Nacional (18) Internacional (30)			6			
Total			46			
Diligenciado por:						Fecha:



1. GENERALIDADES						
1.1 Nombre	Palacio de Justicia					
1.2 Departamento	Santander	1.3 Municipio	Bucaramanga			
1.4 Corregimiento, Vereda o Localidad						
1.5 Administrador o Propietario						
1.6 Dirección/Ubicación	Calle 35 entre carreras 11 y 12					
1.7 Teléfono/Fax						
1.8 Dsitancia (desde el municipio más cercano)			1.9 Tipo de Acceso			
	Terrestre	X	Acuático	Férreo	Aéreo	
1.11 Indicaciones para el acceso:						
2. CARACTERISTICAS						
2.1 Código Asignado	1.1.4.1.44					
2.2 Descripción:						
Este es un lugar bastante frecuentado por motivos laborales, legales o judiciales.						
3. PUNTAJES DE VALORACIÓN						
CALIDAD			PUNTAJE			
Estado de conservación			14			
Constitución del Bien			15			
Representatividad General			16			
Subtotal			45			
Local (6) Regional (12) Nacional (18) Internacional (30)			6			
Total			51			
Diligenciado por:					Fecha:	



1. GENERALIDADES						
1.1 Nombre	Plaza Cívica Luis Carlos Galán Sarmiento					
1.2 Departamento	Santander	1.3 Municipio	Bucaramanga			
1.4 Corregimiento, Vereda o Localidad						
1.5 Administrador o Propietario						
1.6 Dirección/Ubicación	Calle 36 entre carrera 11 y 12.					
1.7 Teléfono/Fax						
1.8 Dsitancia (desde el municipio más cercano)			1.9 Tipo de Acceso			
			Terrestre	<input checked="" type="checkbox"/>	Acuático	<input type="checkbox"/>
			Férreo	<input type="checkbox"/>	Aéreo	<input type="checkbox"/>
1.11 Indicaciones para el acceso:	Se puede acceder a este recinto por las calles 34, 35, 36 y 37. También por las carreras 15, 14, 13, 12 y					
2. CARACTERISTICAS						
2.1 Código Asignado	1.2.2.1.45					
2.2 Descripción:	<p>Fue construida en homenaje a ese político liberal y santandereano, asesinado en Soacha cuando era candidato a la Presidencia de la República. Está ubicado junto al Palacio de Justicia. Con la apertura de la avenida Rafael Uribe Uribe, calle 36, las antiguas casonas del sector se convirtieron en inquilinatos, locales de pequeño comercio y lotes. La alcaldía realizó el proyecto de construir una plaza que permitiera la reunión de grandes concentraciones cívicas, políticas y artísticas. El proyecto fue diseñado por el arquitecto Alfonso Duarte Sanmiguel y entregado para uso público en 1990. La plaza cívica, construida en piedra de Bari chara, lleva el nombre del político bumangués Luis Carlos Galán Sarmiento, asesinado en 1989. El maestro Edgar Negret, el más importante escultor colombiano del siglo XX, construyó la moderna escultura que se encuentra ubicada en su costado sur occidental como homenaje a este santandereano que marcara la historia política de Colombia.</p>					
3. PUNTAJES DE VALORACIÓN						
CALIDAD				PUNTAJE		
Estado de Conservación (21)				12		
Constitución del Bien (21)				8		
Representatividad General (28)				11		
Subtotal				31		
Local (6) Regional (12) Nacional (18) Internacional (30)				6		
Total				37		
Diligenciado por:						Fecha:



1. GENERALIDADES						
1.1 Nombre	Casa Restaurante El Viejo Chiflas					
1.2 Departamento	Santander	1.3 Municipio	Bucaramanga			
1.4 Corregimiento, Vereda o Localidad						
1.5 Administrador o Propietario						
1.6 Dirección/Ubicación	Carrera 33 con 36					
1.7 Teléfono/Fax						
1.8 Dsitancia (desde el municipio más cercano)			1.9 Tipo de Acceso			
			Terrestre	<input checked="" type="checkbox"/>	Acuático	<input type="checkbox"/>
					Férreo	<input type="checkbox"/>
					Aéreo	<input type="checkbox"/>
1.11 Indicaciones para el acceso:						
2. CARACTERISTICAS						
2.1 Código Asignado	1.2.2.1.46					
2.2 Descripción:	Es uno de los restaurantes más reconocidos en la ciudad por su tradición en la comida Santandereana y de gran valor turístico por su infraestructura, ya que conserva la misma desde sus inicios.					
3. PUNTAJES DE VALORACIÓN						
CALIDAD				PUNTAJE		
Estado de Conservación (21)				11		
Constitución del Bien (21)				6		
Representatividad General (28)				9		
Subtotal				26		
Local (6) Regional (12) Nacional (18) Internacional (30)				6		
Total				32		
Diligenciado por:						Fecha:




1. GENERALIDADES						
1.1 Nombre	Rotonda del caballo de Bolivar					
1.2 Departamento	Santander	1.3 Municipio	Bucaramanga			
1.4 Corregimiento, Vereda o Localidad						
1.5 Administrador o Propietario						
1.6 Dirección/Ubicación	Carrera 27 con calle 10					
1.7 Teléfono/Fax						
1.8 Dsitancia (desde el municipio más cercano)		1.9 Tipo de Acceso				
		Terrestre	<input checked="" type="checkbox"/>	Acuático	Férreo	Aéreo
1.11 Indicaciones para el acceso:						
2. CARACTERISTICAS						
2.1 Código Asignado	1.5.2.1.47					
2.2 Descripción:						
Pequeña glorieta que sirve para redireccionar los carros a sus puntos de destino. En el centro se encuentra un						
3. PUNTAJES DE VALORACIÓN						
CALIDAD			PUNTAJE			
Estado de Conservación (21)			7			
Constitución del Bien (21)			6			
Representatividad General (28)			8			
Subtotal			21			
Local (6) Regional (12) Nacional (18) Internacional (30)			6			
Total			27			
Diligenciado por:					Fecha:	



1. GENERALIDADES						
1.1 Nombre	Teatro Santander					
1.2 Departamento	Santander	1.3 Municipio	Bucaramanga			
1.4 Corregimiento, Vereda o Localidad						
1.5 Administrador o Propietario						
1.6 Dirección/Ubicación	Calle 33 con carrera 19 esquina.					
1.7 Teléfono/Fax						
1.8 Dsitancia (desde el municipio más cercano)			1.9 Tipo de Acceso			
			Terrestre	<input checked="" type="checkbox"/>	Acuático	<input type="checkbox"/>
			Férreo	<input type="checkbox"/>	Aéreo	<input type="checkbox"/>
1.11 Indicaciones para el acceso:						
2. CARACTERISTICAS						
2.1 Código Asignado	1.1.4.4.48					
2.2 Descripción:	El Teatro Santander se convertirá en una edificación moderna, amplia y con alta tecnología necesaria para convertirse en escenario de grandes espectáculos culturales.					
3. PUNTAJES DE VALORACIÓN						
<b>CALIDAD</b>				<b>PUNTAJE</b>		
Estado de Conservación (21)				4		
Constitución del Bien (21)				4		
Representatividad General (28)				3		
Subtotal				11		
Local (6) Regional (12) Nacional (18) Internacional (30)				6		
Total				17		
Diligenciado por:				Fecha:		




1. GENERALIDADES						
1.1 Nombre	Terminal de transportes					
1.2 Departamento	Santander	1.3 Municipio	Bucaramanga			
1.4 Corregimiento, Vereda o Localidad						
1.5 Administrador o Propietario						
1.6 Dirección/Ubicación	Carrera 18 N 22 - 29					
1.7 Teléfono/Fax						
1.8 Dsitancia (desde el municipio más cercano)			1.9 Tipo de Acceso			
			Terrestre	<input checked="" type="checkbox"/>	Acuático	<input type="checkbox"/>
					Férreo	<input type="checkbox"/>
					Aéreo	<input type="checkbox"/>
1.11 Indicaciones para el acceso:						
2. CARACTERISTICAS						
2.1 Código Asignado	1.1.4.10.49					
2.2 Descripción:	El 11 de Julio de 1991 con presencia del Señor Presidente de la República Doctor Cesar Gaviria Trujillo, se inauguró					
3. PUNTAJES DE VALORACIÓN						
CALIDAD				PUNTAJE		
Estado de Conservación (21)				14		
Constitución del Bien (21)				12		
Representatividad General (28)				14		
Subtotal				40		
Local (6) Regional (12) Nacional (18) Internacional (30)				6		
Total				46		
						
Diligenciado por:					Fecha: 11/09/2009	

1. GENERALIDADES						
1.1 Nombre	Universidad de Santander					
1.2 Departamento	Santander	1.3 Municipio	Bucaramanga			
1.4 Corregimiento, Vereda o Localidad						
1.5 Administrador o Propietario						
1.6 Dirección/Ubicación	Lagos del Cacique					
1.7 Teléfono/Fax						
1.8 Dsitancia (desde el municipio más cercano)			1.9 Tipo de Acceso			
			Terrestre	<input checked="" type="checkbox"/>	Acuático	<input type="checkbox"/>
			Férreo	<input type="checkbox"/>	Aéreo	<input type="checkbox"/>
1.11 Indicaciones para el acceso:						
2. CARACTERISTICAS						
2.1 Código Asignado	1.1.4.2.50					
2.2 Descripción:	La Universidad de Santander se creó en la ciudad de Bucaramanga - Colombia, en la década de los 80s, por un grupo interdisciplinario de profesionales liderados por el Dr. Fernando Vargas Mendoza. Su origen obedece a la demanda de los sectores industrial, comercial y de servicios, de la región oriental de Colombia por vincular mano de obra calificada en áreas del saber no convencionales (Hotelería, turismo, diseño textil, mercadeo, publicidad).					
3. PUNTAJES DE VALORACIÓN						
<b>CALIDAD</b>				<b>PUNTAJE</b>		
Estado de Conservación (21)				10		
Constitución del Bien (21)				7		
Representatividad General (28)				11		
Subtotal				28		
Local (6) Regional (12) Nacional (18) Internacional (30)				6		
Total				34		
Diligenciado por:					Fecha: 11/09/2009	





1. GENERALIDADES						
1.1 Nombre	Universidad Autonoma de Bucaramanga					
1.2 Departamento	Santander	1.3 Municipio	Bucaramanga			
1.4 Corregimiento, Vereda o Localidad						
1.5 Administrador o Propietario						
1.6 Dirección/Ubicación	Calle 48 N 39 - 243					
1.7 Teléfono/Fax						
1.8 Dsitancia (desde el municipio más cercano)			1.9 Tipo de Acceso			
			Terrestre	<input checked="" type="checkbox"/>	Acuático	<input type="checkbox"/>
					Férreo	<input type="checkbox"/>
					Aéreo	<input type="checkbox"/>
1.11 Indicaciones para el acceso:						
2. CARACTERISTICAS						
2.1 Código Asignado	1.1.4.2.51					
2.2 Descripción:	Su creación se remonta al año de 1952, cuando la institución inicio sus actividades, pero fue en 1956 que el Ministerio					
3. PUNTAJES DE VALORACIÓN						
CALIDAD			PUNTAJE			
Estado de Conservación (21)			14			
Constitución del Bien (21)			9			
Representatividad General (28)			14			
Subtotal			37			
Local (6) Regional (12) Nacional (18) Internacional (30)			12			
Total			49			
Diligenciado por:					Fecha: 11/09/2009	



1. GENERALIDADES						
1.1 Nombre	Universidad Industrial de Santander					
1.2 Departamento	Santander	1.3 Municipio	Bucaramanga			
1.4 Corregimiento, Vereda o Localidad						
1.5 Administrador o Propietario						
1.6 Dirección/Ubicación						
1.7 Teléfono/Fax						
1.8 Dsitancia (desde el municipio más cercano)		1.9 Tipo de Acceso				
		Terrestre	X	Acuático	Férreo	Aéreo
1.11 Indicaciones para el acceso:						
2. CARACTERISTICAS						
2.1 Código Asignado	1.1.4.2.52					
2.2 Descripción:	Inicio Actividades académicas el 1 de Marzo de 1948 , Institución Pública lider del nororiente Colombiano					
3. PUNTAJES DE VALORACIÓN						
CALIDAD			PUNTAJE			
Estado de Conservación (21)			9			
Constitución del Bien (21)			8			
Representatividad General (28)			12			
Subtotal			29			
Local (6) Regional (12) Nacional (18) Internacional (30)			12			
Total			41			
						
Diligenciado por:					Fecha:	11/09/2009

1. GENERALIDADES						
1.1 Nombre	Villa Olimpica					
1.2 Departamento	Santander	1.3 Municipio	Bucaramanga			
1.4 Corregimiento, Vereda o Localidad						
1.5 Administrador o Propietario						
1.6 Dirección/Ubicación	Barrio San Alonso					
1.7 Teléfono/Fax						
1.8 Dsitancia (desde el municipio más cercano)		1.9 Tipo de Acceso				
		Terrestre	<input checked="" type="checkbox"/>	Acuático	Férreo	Aéreo
1.11 Indicaciones para el acceso:						
2. CARACTERISTICAS						
2.1 Código Asignado	1.1.4.5.53					
2.2 Descripción:	Villa Olimpica es el centro donde se reunen los grandes escenarios deportivos como el estadio Alfonso López, piscina					
3. PUNTAJES DE VALORACIÓN						
CALIDAD			PUNTAJE			
Estado de Conservación (21)			10			
Constitución del Bien (21)			9			
Representatividad General (28)			10			
Subtotal			29			
Local (6) Regional (12) Nacional (18) Internacional (30)			12			
Total			41			
Diligenciado por:						Fecha: 11/09/2009



1. GENERALIDADES						
1.1 Nombre	Vivero y artesanias el Bosque					
1.2 Departamento	Santander	1.3 Municipio	Bucaramanga			
1.4 Corregimiento, Vereda o Localidad						
1.5 Administrador o Propietario						
1.6 Dirección/Ubicación	Calle 36 N 12-58 sede principal					
1.7 Teléfono/Fax						
1.8 Dsitancia (desde el municipio más cercano)			1.9 Tipo de Acceso			
	Terrestre	X	Acuático	Férreo	Aéreo	
1.11 Indicaciones para el acceso:						
2. CARACTERISTICAS						
2.1 Código Asignado	1.1.4.8.54					
2.2 Descripción:						
podemos encontrar plantas ornamentales de flor y follaje, importadores de flores, venta de artesanias típicas de la						
3. PUNTAJES DE VALORACIÓN						
<b>CALIDAD</b>				<b>PUNTAJE</b>		
Estado de Conservación (21)				14		
Constitución del Bien (21)				7		
Representatividad General (28)				9		
Subtotal				30		
Local (6) Regional (12) Nacional (18) Internacional (30)				12		
Total				42		
						
Diligenciado por:					Fecha: 11/09/2009	